BOLETIM PRECIPITAÇÃO - DEZEMBRO 2022

Resumo da Precipitação no mês de Dezembro de 2022 no Distrito Federal

ANÁLISE MENSAL

As chuvas no mês de Dezembro foram abundantes e bem distribuídas durante todo o mês, com nenhum dia sem precipitações significativas (>1mm/dia). A precipitação durante o mês de Dezembro variou entre 240,2 mm, na estação CIDADE ESTRUTURAL e 494,2 mm na estação BRAZLÂNDIA. O dia mais chuvoso foi o 09/12, com 22 das 40 estações registrando mais de 50mm por dia, e 1 registrando mais de 100mm por dia.

A Precipitação foi menor na região Centro-Oeste, com a chuva bem distribuída no restante do DF. Na média, a precipitação mensal foi de 340,8 mm, 141% da média climatológica 1991-2020 (241,1mm). Das 35 estações utilizadas, somente uma (1) ficou ligeiramente abaixo da média climatológica do INMET.

DADOS DIÁRIOS

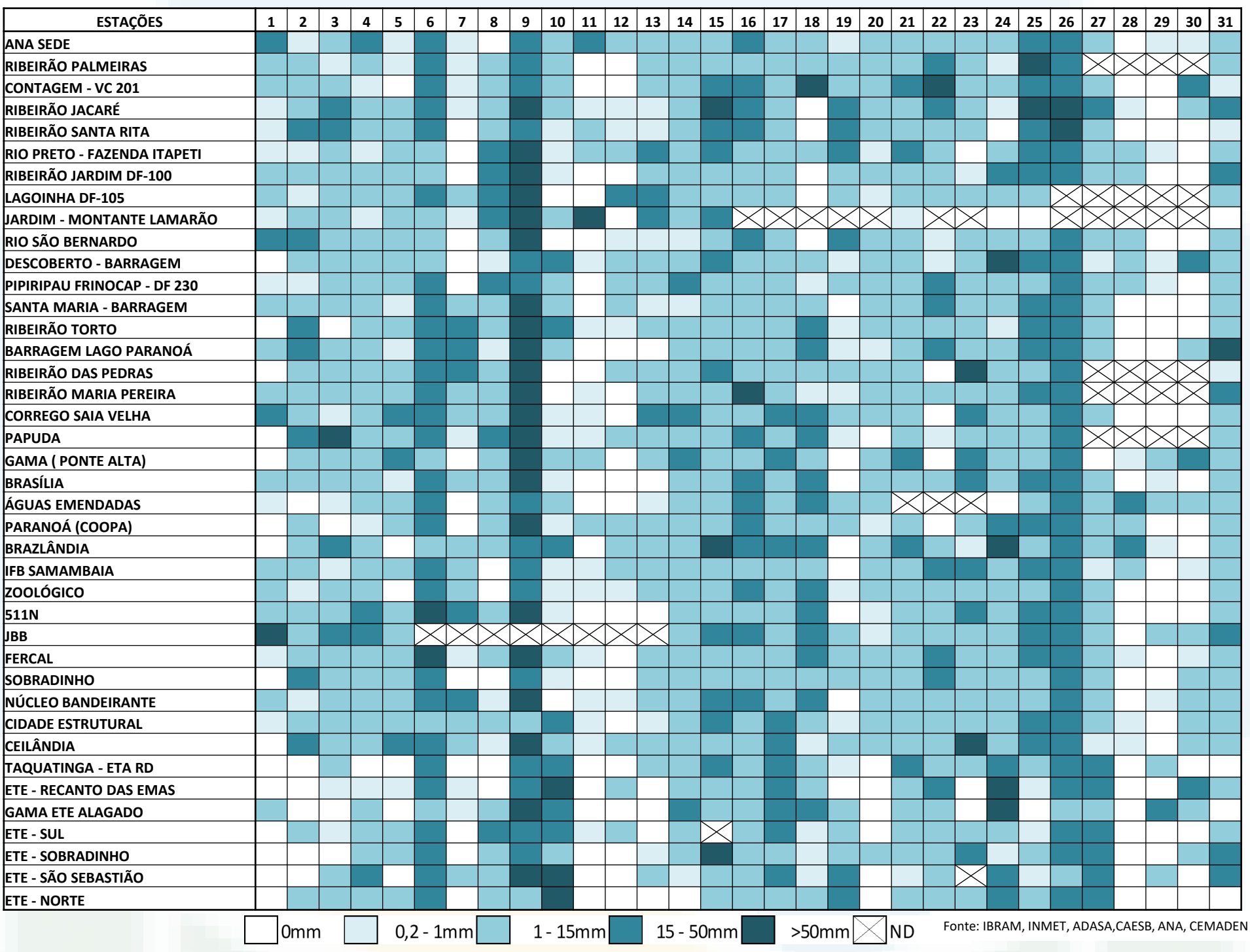

Fonte: IBRAM, INMET, ADASA,CAESB, ANA, CEMADEN

ACUMULADO MENSAL

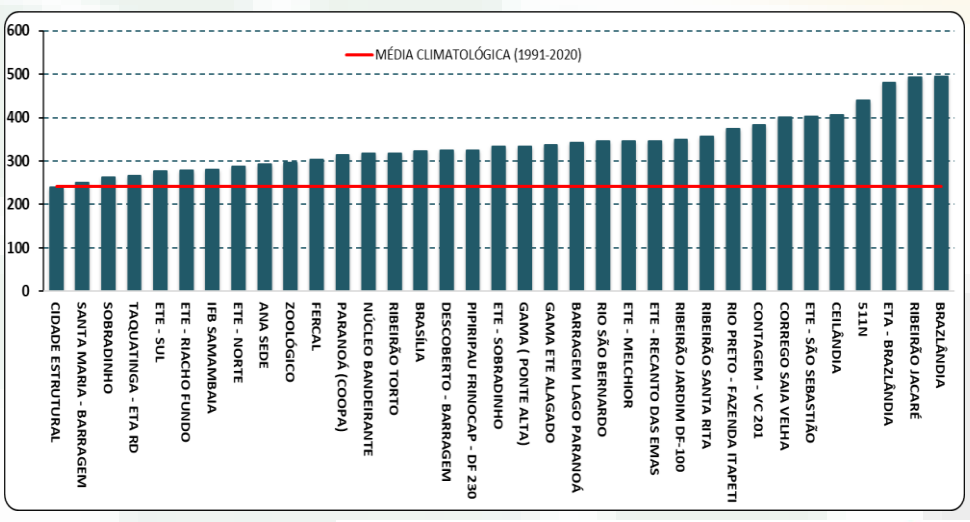

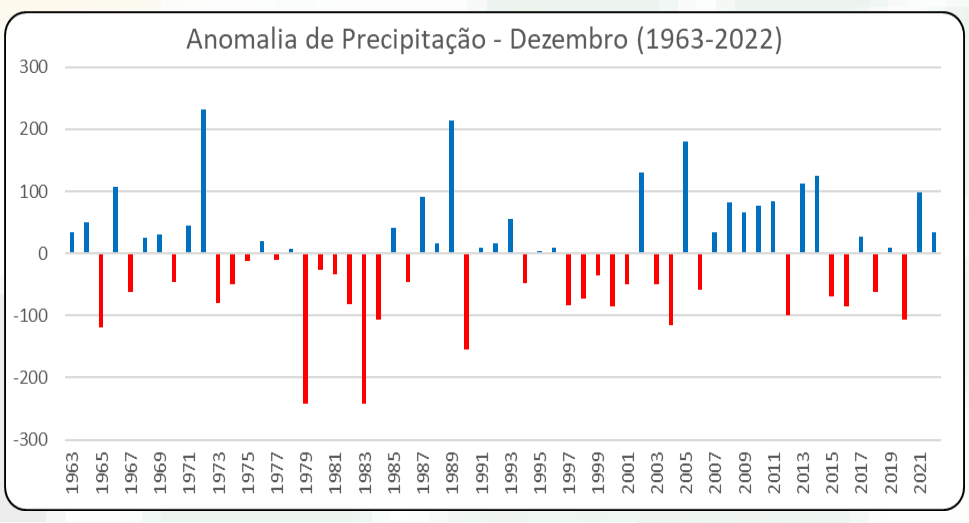

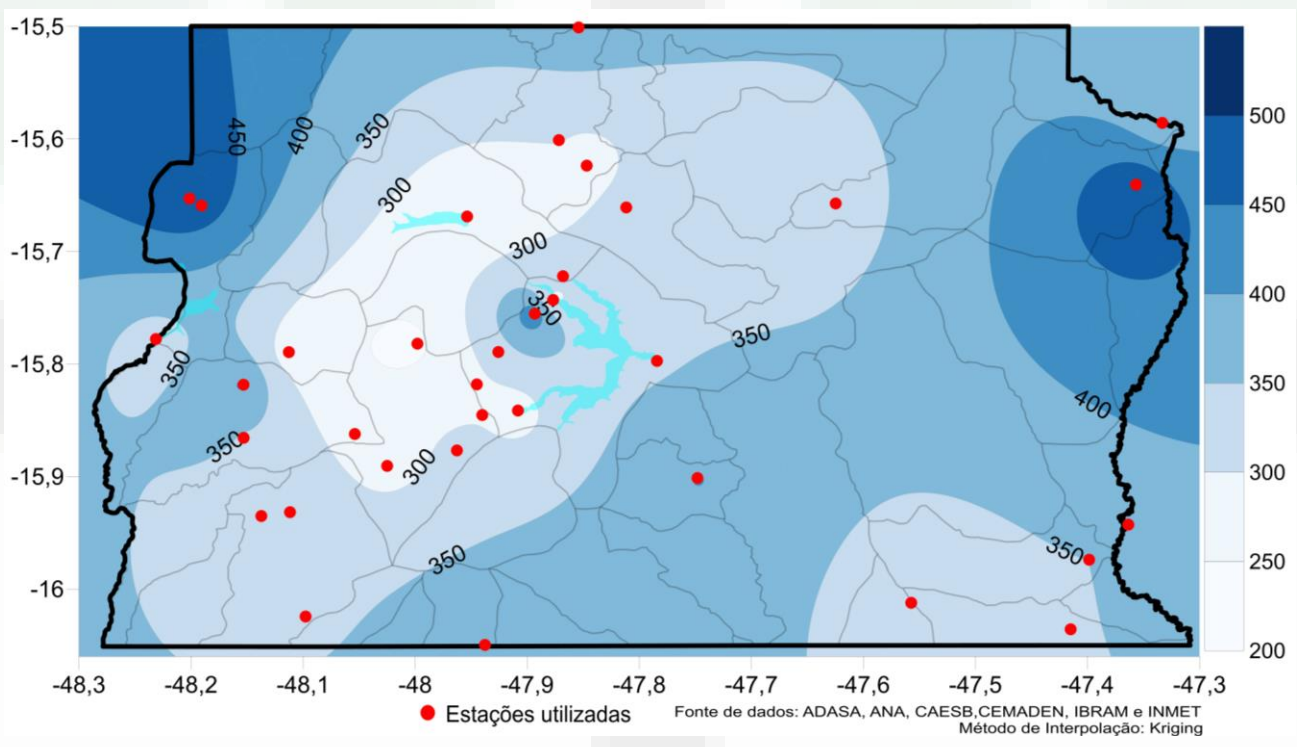

DESTAQUES DO MÊS

DEZEMBRO PRECIPITAÇÃO (mm)

MENSAL

Brazlândia

494,2

RA – BRAZLÂNDIA

Eta-Brazlândia

126,0

RA – BRAZLÂNDIA

24hrs(24/12)

PREVISÃO CLIMÁTICA JANEIRO e JFM (Janeiro/Fevereiro/Março) 2023

A previsão de anomalia de precipitação[1], produzida pelo Instituto Nacional de Meteorologia (INMET), para o mês de Janeiro 2023, indica para o Distrito Federal (área dentro do círculo vermelho na figura ao lado) uma previsão de precipitação abaixo da normal, entre 10 e 75mm, no DF em relação à média climatológica de 241,5mm. Já para o trimestre (JFM), a previsão é que seja dentro da normal de 633,9mm, distribuída nos meses conforme tabela abaixo.

Médias Climatológicas PRECIPITAÇÃO (1981-2010)		
Janeiro	Fevereiro	Março
209,4	183,0	211,8

[1]A anomalia de precipitação é a diferença entre o valor de precipitação previsto e a média climatológica.

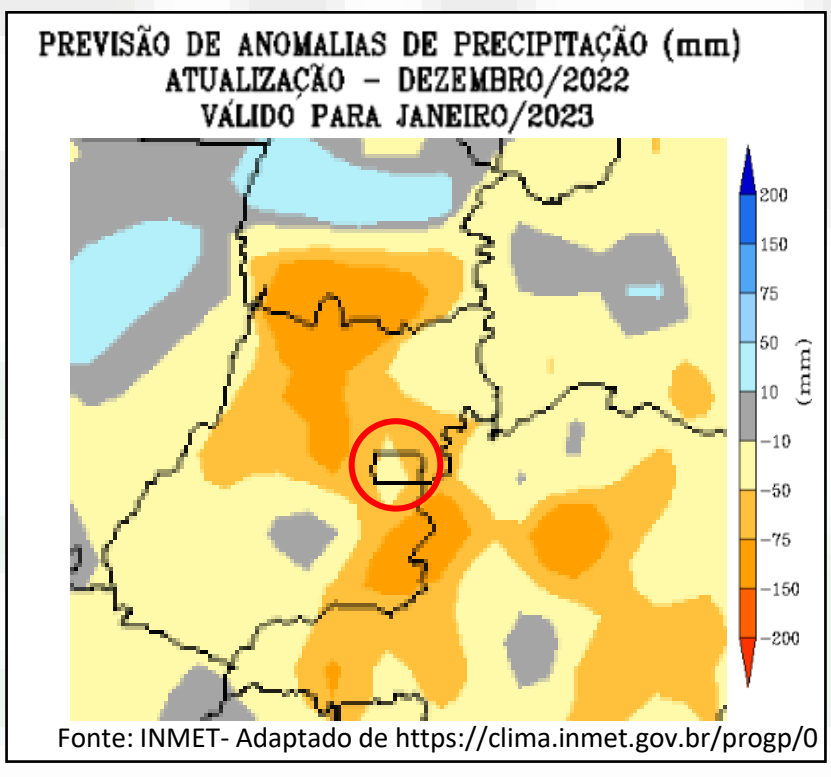

Fonte: INMET- Adaptado de https://clima.inmet.gov.br/progp/0